

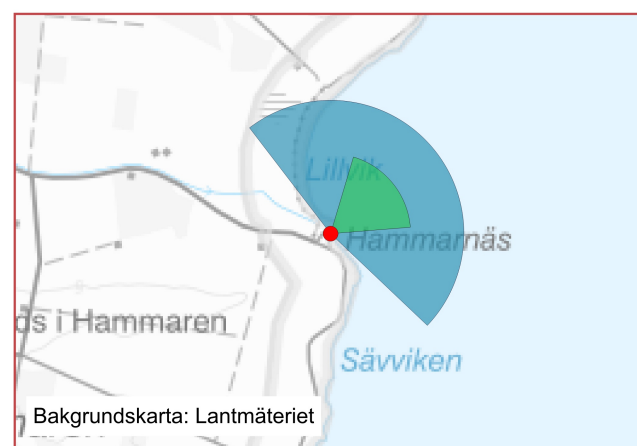
Pleione 70 vindkraftverk, totalhöjd 370 m

## FOTOPUNKT 120, HAMMARNÄS FISKELÄGE

Siktpunkt (SR99TM): Ost 723 795  
Nord 6 352 184  
Höjd 4 m.ö.h.  
Kamerans höjd: 1,6 m ovan mark  
Montagets riktning: 51°  
Montagets synfält: 69° x 27°

Fotograferingsdatum 2023-08-12  
Fotograferingstid 17:07

Betraktelseavstånd: Dubbla avståndet av montagets höjd



Grön: Fotomontage  
Blå: Montage med markering



Markering som visar vindkraftverkens placering. Avstånd till närmsta vindkraftverk är cirka 50.6 km



Ran 121 vindkraftverk, totalhöjd 310 m

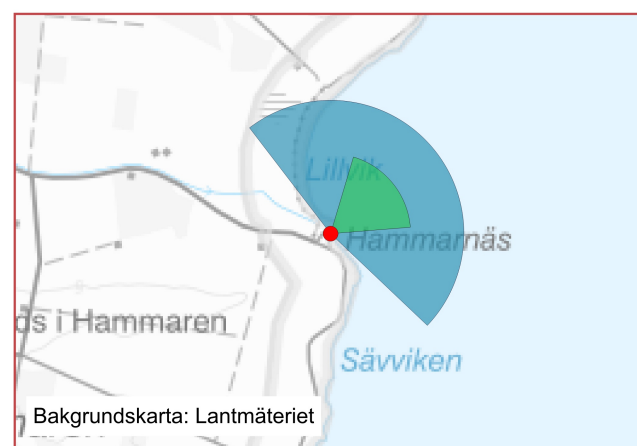
## FOTOPUNKT 120, HAMMARNÄS FISKELÄGE

Siktpunkt (SR99TM): Ost 723 795  
Nord 6 352 184  
Höjd 4 m.ö.h.

Kamerans höjd: 1,6 m ovan mark  
Montagets riktning: 51°  
Montagets synfält: 69° x 27°

Fotograferingsdatum 2023-08-12  
Fotograferingstid 17:07

Betraktelseavstånd: Dubbla avståndet av montagets höjd



Grön: Fotomontage  
Blå: Montage med markering



Markering som visar vindkraftverkens placering. Avstånd till närmsta vindkraftverk är cirka 39.7 km



Pleione 70 vindkraftverk (totalhöjd 370 m), Ran 121 vindkraftverk (totalhöjd 310 m)

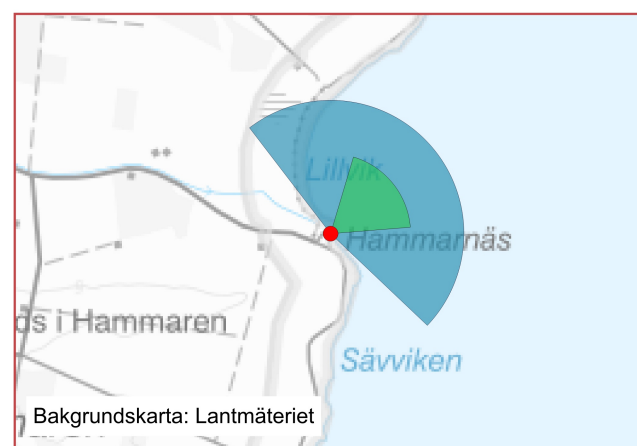
## FOTOPUNKT 120, HAMMARNÄS FISKELÄGE

Siktpunkt (SR99TM): Ost 723 795  
Nord 6 352 184  
Höjd 4 m.ö.h.


Kamerans höjd: 1,6 m ovan mark  
Montagets riktning: 51°  
Montagets synfält: 69° x 27°

Fotograferingsdatum 2023-08-12  
Fotograferingstid 17:07

Betraktelseavstånd: Dubbla avståndet av montagets höjd



Grön: Fotomontage  
Blå: Montage med markering



Markering som visar vindkraftverkens placering. Avstånd till närmsta vindkraftverk är cirka 39.7 km