

Pleione 70 vindkraftverk, totalhöjd 370 m

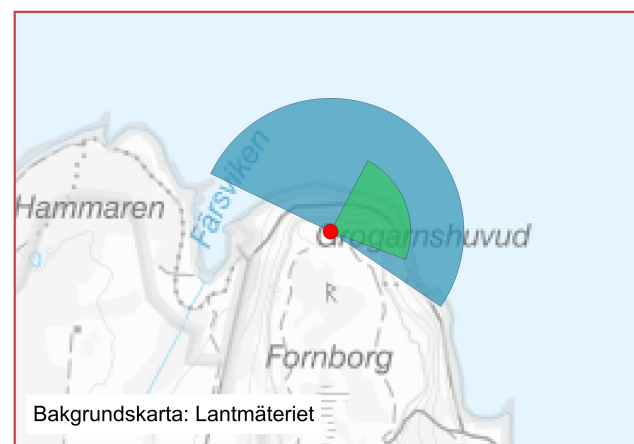
FOTOPUNKT 117, ÖSTERGARNSLANDET, GROGARNBERGETS FORNBORG

Siktpunkt (SR99TM): Ost 733 375
Nord 6 373 436
Höjd 33 m.ö.h.


Kamerans höjd: 1,6 m ovan mark
Montagets riktning: 69°
Montagets synfält: 83° x 27°

Fotograferingsdatum 2023-08-12
Fotograferingstid 19:01

Betraktelseavstånd: Dubbla avståndet av montagets höjd



Grön: Fotomontage
Blå: Montage med markering



Markering som visar vindkraftverkens placering. Avstånd till närmsta vindkraftverk är cirka 40.3 km

Ran 121 vindkraftverk, totalhöjd 310 m

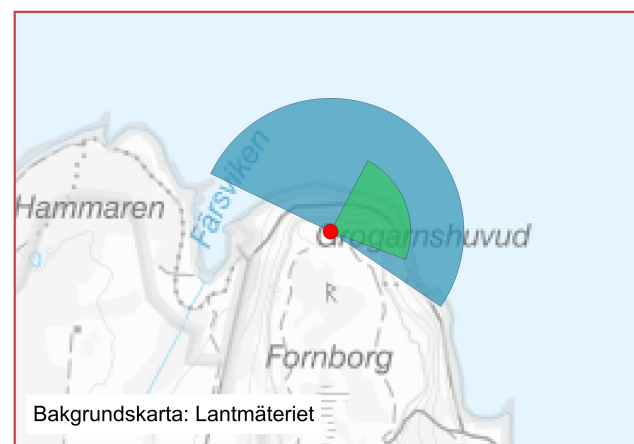
FOTOPUNKT 117, ÖSTERGARNSLANDET, GROGARNSBERGETS FORNBORG

Siktpunkt (SR99TM): Ost 733 375
Nord 6 373 436
Höjd 33 m.ö.h.

Kamerans höjd: 1,6 m ovan mark
Montagets riktning: 69°
Montagets synfält: 83° x 27°

Fotograferingsdatum 2023-08-12
Fotograferingstid 19:01

Betraktelseavstånd: Dubbla avståndet av montagets höjd



Grön: Fotomontage
Blå: Montage med markering



Markering som visar vindkraftverkens placering. Avstånd till närmsta vindkraftverk är cirka 18.5 km

Pleione 70 vindkraftverk (totalhöjd 370 m), Ran 121 vindkraftverk (totalhöjd 310 m)

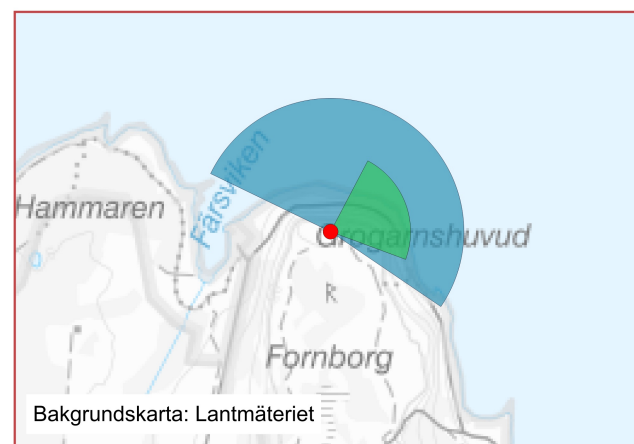
FOTOPUNKT 117, ÖSTERGARNSLANDET, GROGARNSBERGETS FORNBORG

Siktpunkt (SR99TM): Ost 733 375
Nord 6 373 436
Höjd 33 m.ö.h.

Kamerans höjd: 1,6 m ovan mark
Montagets riktning: 69°
Montagets synfält: 83° x 27°

Fotograferingsdatum 2023-08-12
Fotograferingstid 19:01

Betraktelseavstånd: Dubbla avståndet av montagets höjd



Grön: Fotomontage
Blå: Montage med markering



Markering som visar vindkraftverkens placering. Avstånd till närmsta vindkraftverk är cirka 18.5 km