

Pleione 70 vindkraftverk, totalhöjd 370 m

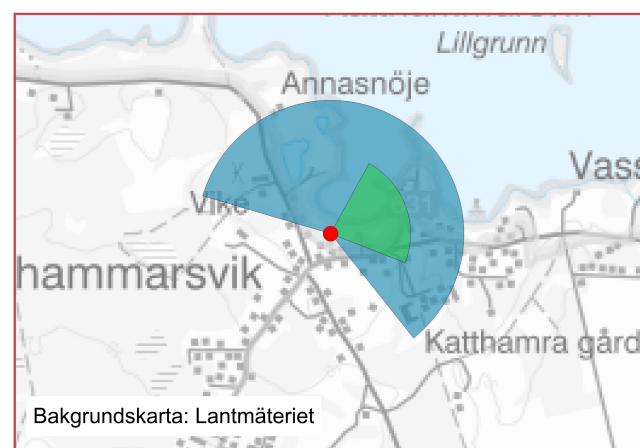
FOTOPUNKT 116, KATTHAMMARSVIK

Siktpunkt (SR99TM): Ost 730 950
Nord 6 372 283
Höjd 4 m.ö.h.

Kamerans höjd: 1,6 m ovan mark
Montagets riktning: 70°
Montagets synfält: 83° x 27°

Fotograferingsdatum 2023-08-12
Fotograferingstid 19:26

Betraktelseavstånd: Dubbla avståndet av montagets höjd



Grön: Fotomontage
Blå: Montage med markering



Markering som visar vindkraftverkens placering. Avstånd till närmsta vindkraftverk är cirka 42.5 km

Ran 121 vindkraftverk, totalhöjd 310 m

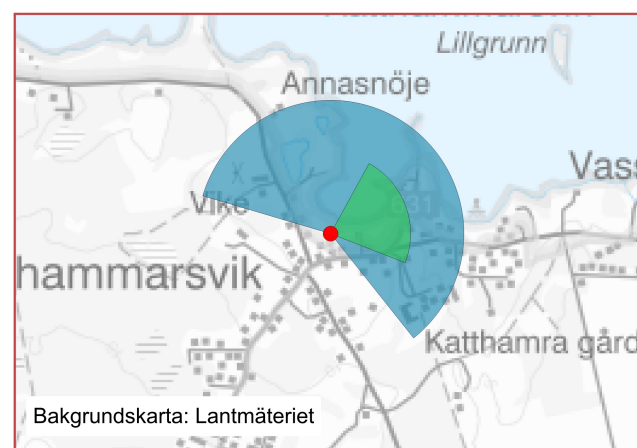
FOTOPUNKT 116, KATTHAMMARSVIK

Siktpunkt (SR99TM): Ost 730 950
Nord 6 372 283
Höjd 4 m.ö.h.

Kamerans höjd: 1,6 m ovan mark
Montagets riktning: 70°
Montagets synfält: 83° x 27°

Fotograferingsdatum 2023-08-12
Fotograferingstid 19:26

Betraktelseavstånd: Dubbla avståndet av montagets höjd



Grön: Fotomontage
Blå: Montage med markering



Markering som visar vindkraftverkens placering. Avstånd till närmsta vindkraftverk är cirka 21.2 km

Pleione 70 vindkraftverk (totalhöjd 370 m), Ran 121 vindkraftverk (totalhöjd 310 m)

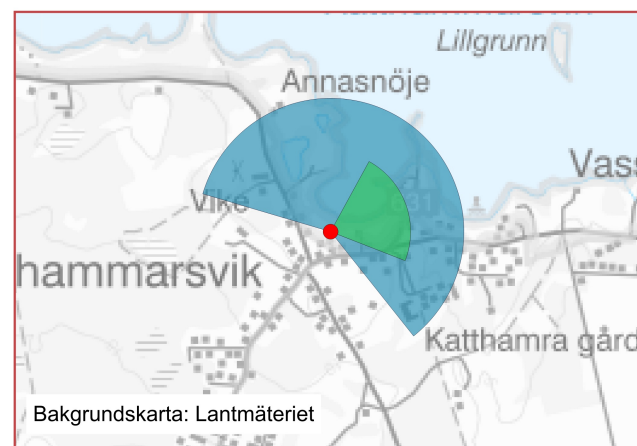
FOTOPUNKT 116, KATTHAMMARSVIK

Siktpunkt (SR99TM): Ost 730 950
Nord 6 372 283
Höjd 4 m.ö.h.

Kamerans höjd: 1,6 m ovan mark
Montagets riktning: 70°
Montagets synfält: 83° x 27°

Fotograferingsdatum 2023-08-12
Fotograferingstid 19:26

Betraktelseavstånd: Dubbla avståndet av montagets höjd



Grön: Fotomontage
Blå: Montage med markering



Markering som visar vindkraftverkens placering. Avstånd till närmsta vindkraftverk är cirka 21.2 km