

Pleione 70 vindkraftverk, totalhöjd 370 m

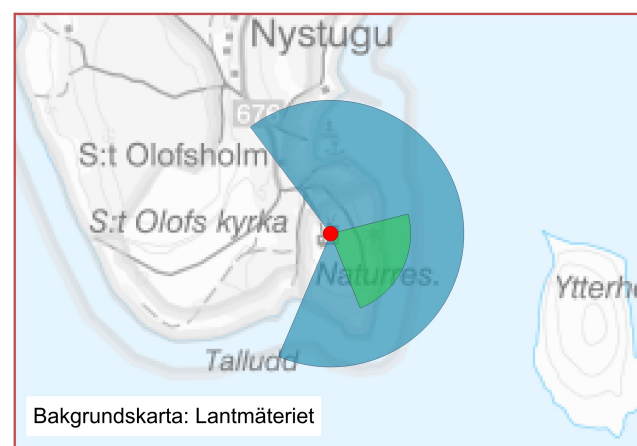
FOTOPUNKT 111, S:T OLOFSHOLM NATURRESERVAT

Siktpunkt (SR99TM): Ost 732 835
Nord 6 403 900
Höjd 17 m.ö.h.

Fotograferingsdatum 2023-08-13
Fotograferingstid 10:58

Kamerans höjd: 1,6 m ovan mark
Montagets riktning: 117°
Montagets synfält: 83° x 27°

Betraktelseavstånd: Dubbla avståndet av montagets höjd



Grön: Fotomontage
Blå: Montage med markering



Markering som visar vindkraftverkens placering. Avstånd till närmsta vindkraftverk är cirka 47.1 km

Ran 121 vindkraftverk, totalhöjd 310 m

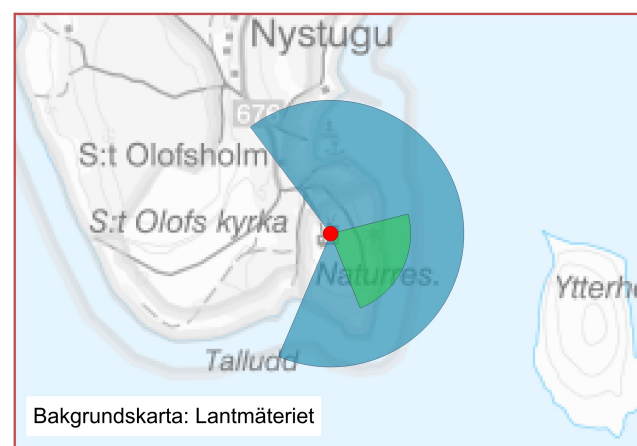
FOTOPUNKT 111, S:T OLOFSHOLM NATURRESERVAT

Siktpunkt (SR99TM): Ost 732 835
Nord 6 403 900
Höjd 17 m.ö.h.

Fotograferingsdatum 2023-08-13
Fotograferingstid 10:58

Kamerans höjd: 1,6 m ovan mark
Montagets riktning: 117°
Montagets synfält: 83° x 27°

Betraktelseavstånd: Dubbla avståndet av montagets höjd



Grön: Fotomontage
Blå: Montage med markering



Markering som visar vindkraftverkens placering. Avstånd till närmsta vindkraftverk är cirka 16.5 km

Pleione 70 vindkraftverk (totalhöjd 370 m), Ran 121 vindkraftverk (totalhöjd 310 m)

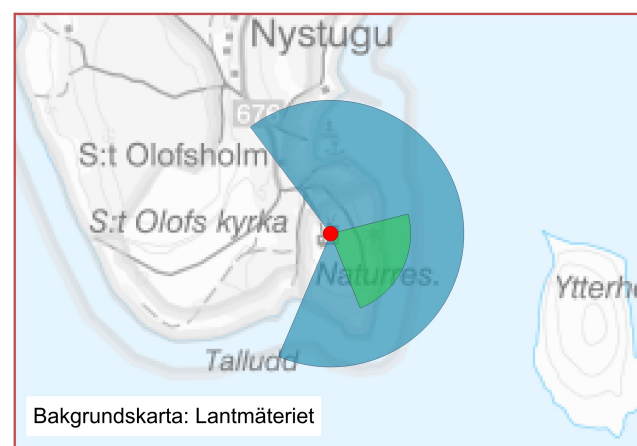
FOTOPUNKT 111, S:T OLOFSHOLM NATURRESERVAT

Siktpunkt (SR99TM): Ost 732 835
Nord 6 403 900
Höjd 17 m.ö.h.

Fotograferingsdatum 2023-08-13
Fotograferingstid 10:58

Kamerans höjd: 1,6 m ovan mark
Montagets riktning: 117°
Montagets synfält: 83° x 27°

Betraktelseavstånd: Dubbla avståndet av montagets höjd



Grön: Fotomontage
Blå: Montage med markering



Markering som visar vindkraftverkens placering. Avstånd till närmsta vindkraftverk är cirka 16.5 km