

Pleione 70 vindkraftverk, totalhöjd 370 m

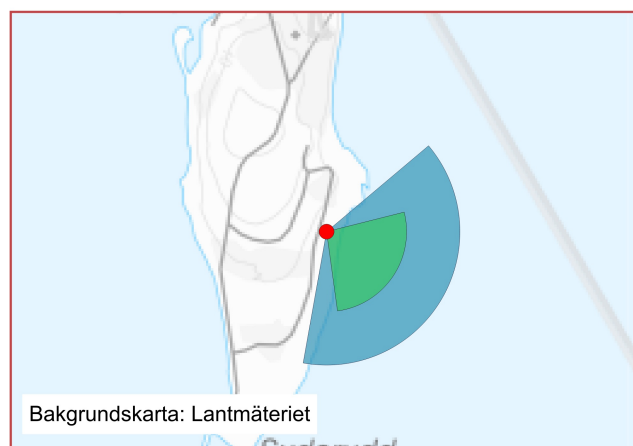
FOTOPUNKT 109, FURILDEN

Siktpunkt (SR99TM): Ost 738 999
Nord 6 407 584
Höjd 3 m.ö.h.

Kamerans höjd: 1,6 m ovan mark
Montagets riktning: 124°
Montagets synfält: 96° x 27°

Fotograferingsdatum 2023-08-13
Fotograferingstid 12:28

Betraktelseavstånd: Dubbla avståndet av montagets höjd



Grön: Fotomontage
Blå: Montage med markering



Markering som visar vindkraftverkens placering. Avstånd till närmsta vindkraftverk är cirka 43.9 km

Ran 121 vindkraftverk, totalhöjd 310 m

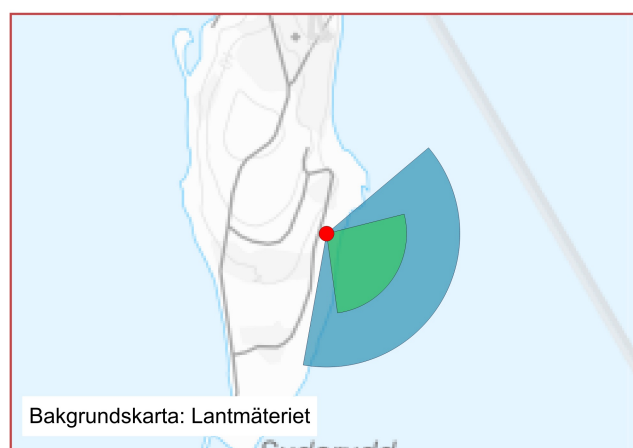
FOTOPUNKT 109, FURILDEN

Siktpunkt (SR99TM): Ost 738 999
Nord 6 407 584
Höjd 3 m.ö.h.

Kamerans höjd: 1,6 m ovan mark
Montagets riktning: 124°
Montagets synfält: 96° x 27°

Fotograferingsdatum 2023-08-13
Fotograferingstid 12:28

Betraktelseavstånd: Dubbla avståndet av montagets höjd



Grön: Fotomontage
Blå: Montage med markering



Markering som visar vindkraftverkens placering. Avstånd till närmsta vindkraftverk är cirka 12,7 km

Pleione 70 vindkraftverk (totalhöjd 370 m), Ran 121 vindkraftverk (totalhöjd 310 m)

Siktunkt (SR99TM): Ost 738 999
Nord 6 407 584
Höjd 3 m.ö.h.

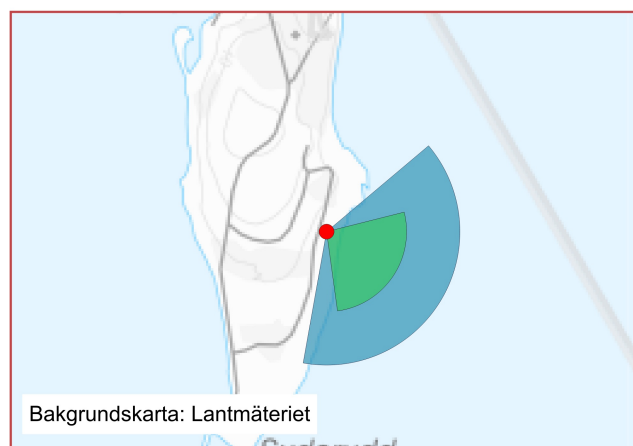
Kamerans höjd: 1,6 m ovan mark
Montagets riktning: 124°
Montagets synfält: 96° x 27°

Fotograferingsdatum 2023-08-13
Fotograferingstid 12:28

Betraktelseavstånd: Dubbla avståndet av montagets höjd



FOTOPUNKT 109, FURILDEN



Grön: Fotomontage
Blå: Montage med markering



Markering som visar vindkraftverkens placering. Avstånd till närmsta vindkraftverk är cirka 12,7 km