

Pleione 70 vindkraftverk, totalhöjd 370 m

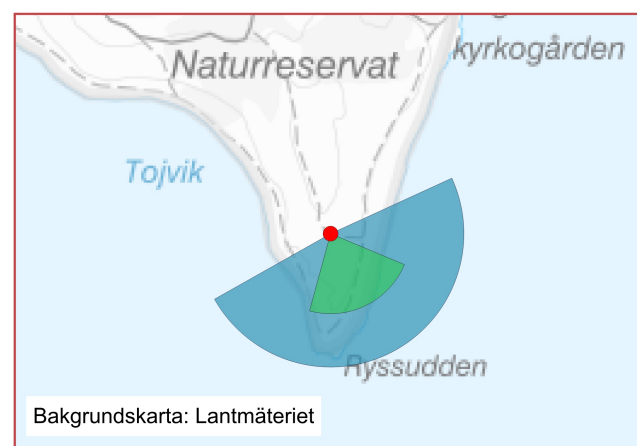
## FOTOPUNKT 106, FÅRÖ RYSSNÄS

Siktpunkt (SR99TM): Ost 744 698  
Nord 6 418 831  
Höjd 10 m.ö.h.

Kamerans höjd: 1,6 m ovan mark  
Montagets riktning: 154°  
Montagets synfält: 83° x 27°

Fotograferingsdatum 2023-08-13  
Fotograferingstid 16:09

Betraktelseavstånd: Dubbla avståndet av montagets höjd



Grön: Fotomontage  
Blå: Montage med markering



Markering som visar vindkraftverkens placering. Avstånd till närmsta vindkraftverk är cirka 46.8 km



Ran 121 vindkraftverk, totalhöjd 310 m

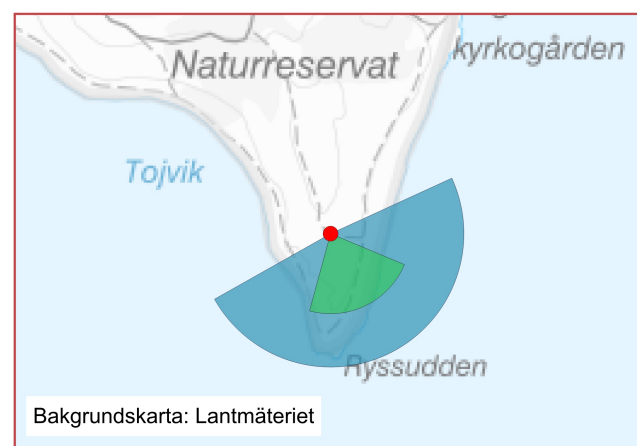
## FOTOPUNKT 106, FÅRÖ RYSSNÄS

Siktpunkt (SR99TM): Ost 744 698  
Nord 6 418 831  
Höjd 10 m.ö.h.

Kamerans höjd: 1,6 m ovan mark  
Montagets riktning: 154°  
Montagets synfält: 83° x 27°

Fotograferingsdatum 2023-08-13  
Fotograferingstid 16:09

Betraktelseavstånd: Dubbla avståndet av montagets höjd



Grön: Fotomontage  
Blå: Montage med markering



Markering som visar vindkraftverkens placering. Avstånd till närmsta vindkraftverk är cirka 13.6 km



Pleione 70 vindkraftverk (totalhöjd 370 m), Ran 121 vindkraftverk (totalhöjd 310 m)

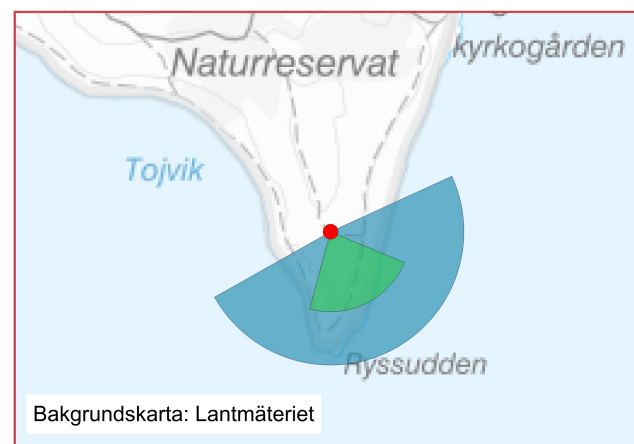
Siktunkt (SR99TM): Ost 744 698  
Nord 6 418 831  
Höjd 10 m.ö.h.  
Kamerans höjd: 1,6 m ovan mark  
Montagets riktning: 154°  
Montagets synfält: 83° x 27°

Fotograferingsdatum 2023-08-13  
Fotograferingstid 16:09

Betraktelseavstånd: Dubbla avståndet av montagets höjd



## FOTOPUNKT 106, FÅRÖ RYSSNÄS



Grön: Fotomontage  
Blå: Montage med markering



Markering som visar vindkraftverkens placering. Avstånd till närmsta vindkraftverk är cirka 13.6 km