

Pleione 70 vindkraftverk, totalhöjd 370 m

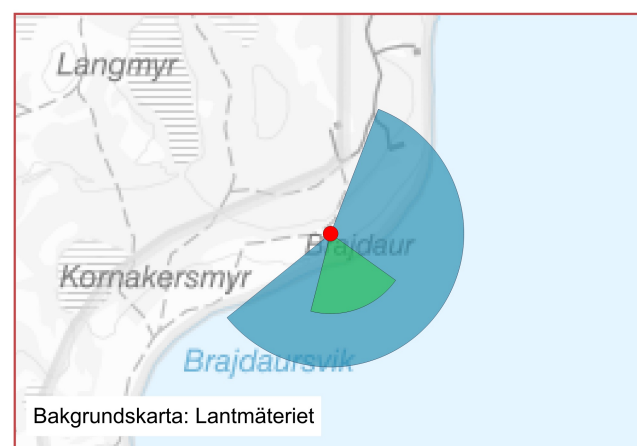
FOTOPUNKT 105, FÅRÖ BRAJDAUR

Siktpunkt (SR99TM): Ost 746 813
Nord 6 423 400
Höjd 5 m.ö.h.

Kamerans höjd: 1,6 m ovan mark
Montagets riktning: 160°
Montagets synfält: 69° x 27°

Fotograferingsdatum 2023-08-13
Fotograferingstid 15:37

Betraktelseavstånd: Dubbla avståndet av montagets höjd



Grön: Fotomontage
Blå: Montage med markering



Markering som visar vindkraftverkens placering. Avstånd till närmsta vindkraftverk är cirka 48.8 km

Ran 121 vindkraftverk, totalhöjd 310 m

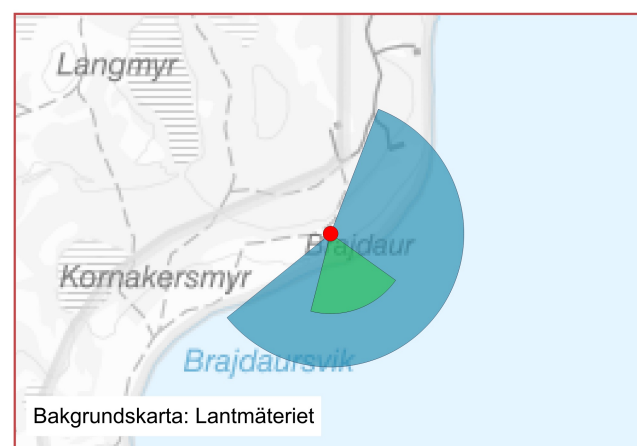
FOTOPUNKT 105, FÅRÖ BRAJDAUR

Siktpunkt (SR99TM): Ost 746 813
Nord 6 423 400
Höjd 5 m.ö.h.

Kamerans höjd: 1,6 m ovan mark
Montagets riktning: 160°
Montagets synfält: 69° x 27°

Fotograferingsdatum 2023-08-13
Fotograferingstid 15:37

Betraktelseavstånd: Dubbla avståndet av montagets höjd



Grön: Fotomontage
Blå: Montage med markering



Markering som visar vindkraftverkens placering. Avstånd till närmsta vindkraftverk är cirka 15.8 km

Pleione 70 vindkraftverk (totalhöjd 370 m), Ran 121 vindkraftverk (totalhöjd 310 m)

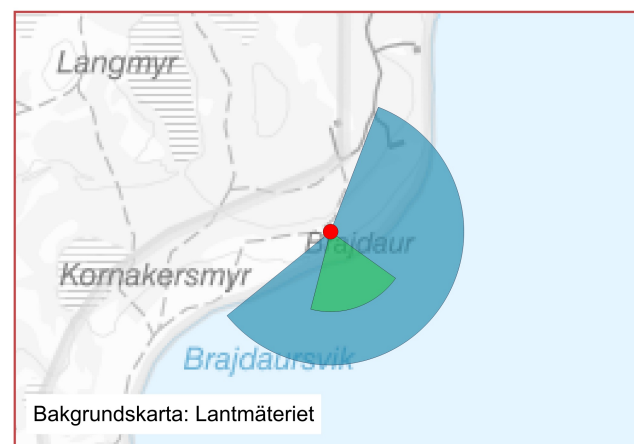
FOTOPUNKT 105, FÅRÖ BRAJDAUR

Siktpunkt (SR99TM): Ost 746 813
Nord 6 423 400
Höjd 5 m.ö.h.

Kamerans höjd: 1,6 m ovan mark
Montagets riktning: 160°
Montagets synfält: 69° x 27°

Fotograferingsdatum 2023-08-13
Fotograferingstid 15:37

Betraktelseavstånd: Dubbla avståndet av montagets höjd



Grön: Fotomontage
Blå: Montage med markering



Markering som visar vindkraftverkens placering. Avstånd till närmsta vindkraftverk är cirka 15.8 km