

Pleione 70 vindkraftverk, totalhöjd 370 m

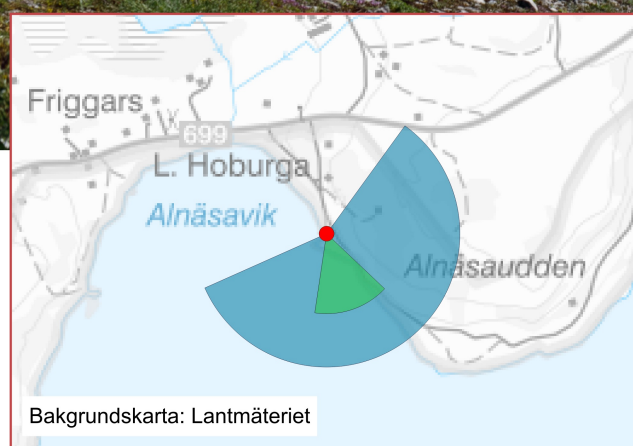
FOTOPUNKT 103, FÅRÖ, ALNÄSAUDDEN

Siktpunkt (SR99TM): Ost 747 328
Nord 6 428 755
Höjd 4 m.ö.h.

Fotograferingsdatum 2023-08-13
Fotograferingstid 15:01

Kamerans höjd: 1,6 m ovan mark
Montagets riktning: 161°
Montagets synfält: 55° x 27°

Betraktelseavstånd: Dubbla avståndet av montagets höjd



Grön: Fotomontage
Blå: Montage med markering

Markering som visar vindkraftverkens placering. Avstånd till närmsta vindkraftverk är cirka 52.7 km

Ran 121 vindkraftverk, totalhöjd 310 m

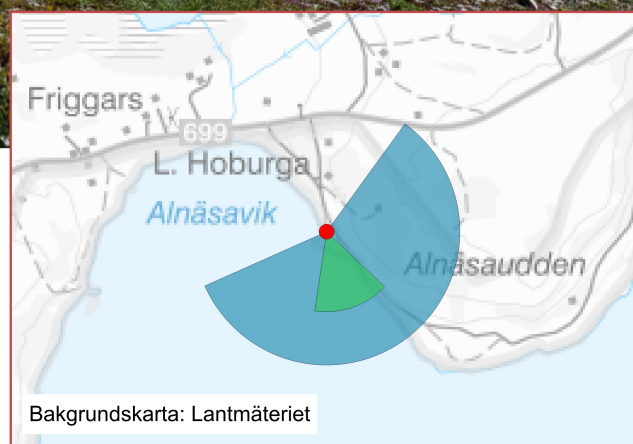
FOTOPUNKT 103, FÅRÖ, ALNÄSAUDDEN

Siktunkt (SR99TM): Ost 747 328
Nord 6 428 755
Höjd 4 m.ö.h.

Fotograferingsdatum 2023-08-13
Fotograferingstid 15:01

Kamerans höjd: 1,6 m ovan mark
Montagets riktning: 161°
Montagets synfält: 55° x 27°

Betraktelseavstånd: Dubbla avståndet av montagets höjd



Grön: Fotomontage
Blå: Montage med markering

Markering som visar vindkraftverkens placering. Avstånd till närmsta vindkraftverk är cirka 20.4 km

Pleione 70 vindkraftverk (totalhöjd 370 m), Ran 121 vindkraftverk (totalhöjd 310 m)

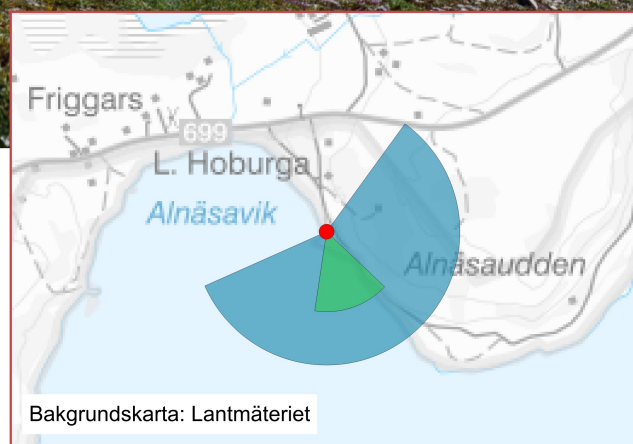
FOTOPUNKT 103, FÅRÖ, ALNÄSAUDDEN

Siktunkt (SR99TM): Ost 747 328
Nord 6 428 755
Höjd 4 m.ö.h.

Kamerans höjd: 1,6 m ovan mark
Montagets riktning: 161°
Montagets synfält: 55° x 27°

Fotograferingsdatum 2023-08-13
Fotograferingstid 15:01

Betraktelseavstånd: Dubbla avståndet av montagets höjd



Grön: Fotomontage
Blå: Montage med markering

Markering som visar vindkraftverkens placering. Avstånd till närmsta vindkraftverk är cirka 20.4 km