

Pleione 70 vindkraftverk, totalhöjd 370 m

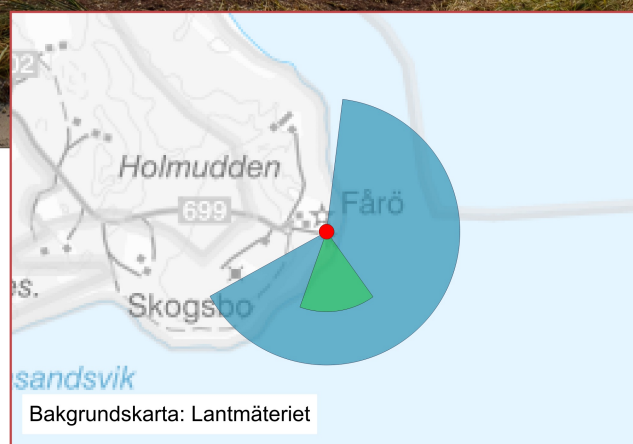
FOTOPUNKT 101, FÅRÖ FYRPLATS

Siktunkt (SR99TM): Ost 757 276
Nord 6 432 467
Höjd 2 m.ö.h.

Fotograferingsdatum 2023-08-13
Fotograferingstid 13:44

Kamerans höjd: 1,6 m ovan mark
Montagets riktning: 172°
Montagets synfält: 55° x 27°

Betraktelseavstånd: Dubbla avståndet av montagets höjd



Grön: Fotomontage
Blå: Montage med markering



Markering som visar vindkraftverkens placering. Avstånd till närmsta vindkraftverk är cirka 51 km

Ran 121 vindkraftverk, totalhöjd 310 m

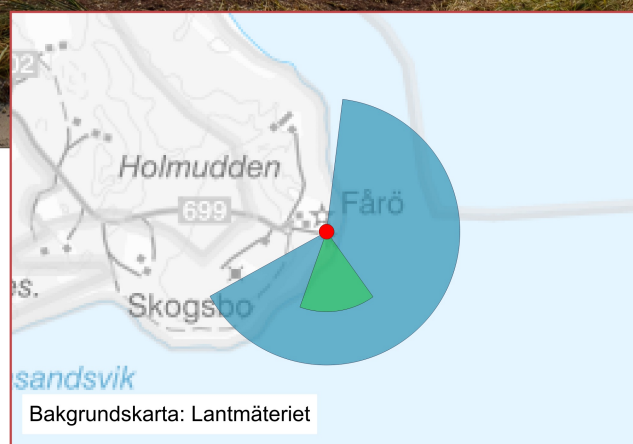
FOTOPUNKT 101, FÅRÖ FYRPLATS

Siktunkt (SR99TM): Ost 757 276
Nord 6 432 467
Höjd 2 m.ö.h.

Fotograferingsdatum 2023-08-13
Fotograferingstid 13:44

Kamerans höjd: 1,6 m ovan mark
Montagets riktning: 172°
Montagets synfält: 55° x 27°

Betraktelseavstånd: Dubbla avståndet av montagets höjd



Grön: Fotomontage
Blå: Montage med markering



Markering som visar vindkraftverkens placering. Avstånd till närmsta vindkraftverk är cirka 22 km

Pleione 70 vindkraftverk (totalhöjd 370 m), Ran 121 vindkraftverk (totalhöjd 310 m)

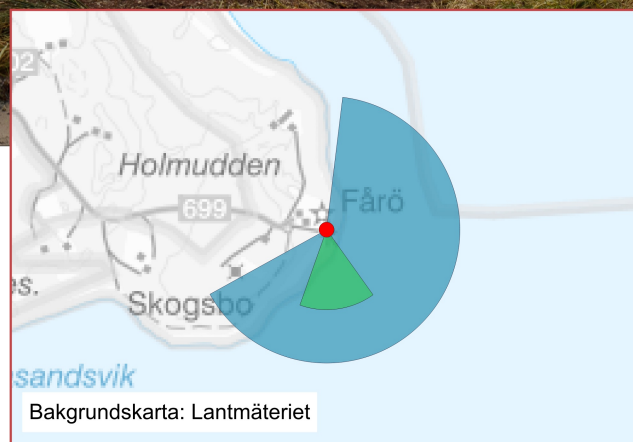
FOTOPUNKT 101, FÅRÖ FYRPLATS

Siktpunkt (SR99TM): Ost 757 276
Nord 6 432 467
Höjd 2 m.ö.h.

Kamerans höjd: 1,6 m ovan mark
Montagets riktning: 172°
Montagets synfält: 55° x 27°

Fotograferingsdatum 2023-08-13
Fotograferingstid 13:44

Betraktelseavstånd: Dubbla avståndet av montagets höjd



Grön: Fotomontage
Blå: Montage med markering



Markering som visar vindkraftverkens placering. Avstånd till närmsta vindkraftverk är cirka 22 km